



Welkom bij Arches



Landscape Arch

Water en ijs, extreme temperaturen en ondergrondse zoutbewegingen hebben het rotslandschap van Arches National Park gecreëerd. Op heldere dagen met een blauwe hemel zijn deze immense krachten moeilijk voor te stellen — dat 100 miljoen jaar erosie dit landschap met zijn talloze natuurlijke bogen heeft gecreëerd. De meer dan 2000 in kaart gebrachte bogen variëren in afmeting van een kleine opening van een meter tot de langste, de Landscape Arch, met een reikwijdte van bijna 90 meter.

Tegenwoordig ontstaan nieuwe vormen terwijl oude vormen afbrokkelen. Erosie en verwerking werken langzaam maar meedogenloos, en creëren dynamische formaties die door de tijd veranderen. Sommige vormen veranderen op dramatische wijze.

In 1991 viel een stuk rots van 18 meter lang, ruim 3 meter breed en ruim

een meter dik van de onderkant van Landscape Arch. Wat achterbleef was een nog dunnere rotsboog.

Amerikaanse Indianen gebruikten dit gebied voor duizenden jaren. Ze zochten in de woestijn naar eetbare planten en dieren, en naar stenen om gereedschappen en wapens van te maken. Ze lieten ook sporen na op enkele rotspanelen.

De eerste niet-inheemse ontdekkingsreizigers zochten hier naar minerale rijkdom. Ranchers vonden er een overvloed aan grassen voor runderen en schapen. Een familie werkte op de primitieve Wolfe Ranch voor meer dan 10 jaar en liet een verweerde blokhut, wortelkelder en stal achter.

Pinyon (pinus edulis) en knoestige jeneverbesstruiken voegen een vleugje groen contrast toe aan dit

rode zandstenen landschap. Van april tot juli, wanneer de omstandigheden gunstig zijn, is er een pracht aan wilde bloemen. De meeste zoogdieren zijn 's nachts actief, maar u kunt herten, vossen, jackrabbits, cottontails, kangoeroeratten en andere knaagdieren en kleine reptielen zien. En u ziet soms blauwe "pinyon jays", die kwetteren in de boomtoppen. Oplettende wandelaars kunnen ook trekvogels zien, waaronder de bergsialia, en volgels die het hele jaar in het gebied blijven, zoals de gouden arenden.

Het landschap van Arches National Park verandert voortdurend, en de planten, de dieren, en de mensen hebben geleerd zich aan te passen aan deze veranderingen. Stelt u zich voor dat u het park ver in de toekomst bezoekt. Welke nieuwe landschappen zou u ontdekken?

Bescherm uzelf

De zon is intens en schaduw is minimaal in deze hoge woestijn. Gebruik zonnebrandcrème en een hoed om uw huid te beschermen. Elk jaar zijn rangers betrokken bij tientallen zoek- en reddingsacties in het park. Denk aan het volgende voor uw eigen veiligheid:



Drink water.

Drink tenminste 4 liter water per dag. Water is beschikbaar bij het Arches Bezoekerscentrum en bij Devils Garden.



Blijf op de paden (trails).

Cairns (steenhoopjes) markeren de routes. Volg deze, maar maak ze niet zelf.



Let op tijdens het wandelen.

Stenen vallen naar beneden. Mensen vallen. Zandsteen is glad als het nat is of met ijs is bedekt. Vermijd besneeuwde of ijzige paden in de winter.



Ga schuilen als u onweer hoort.

Buiten zijn geen veilige plaatsen. Zoek beschutting in een veilig gebouw of voertuig.

Bescherm het Park

Mensen komen uit alle hoeken van de wereld voor een bezoek aan het Arches National Park. Het park is bedoeld om de geologische eigenschappen, planten, dieren en de historische objecten die we vandaag zien te beschermen. U kunt helpen het park te beschermen door de onderstaande regels te volgen:



Respecteer de nature.

Laat planten, stenen, rotsen en artefacten waar u ze ziet. Voer de dieren niet en laat ze met rust.



Laat rotsen liggen waar u ze vindt.

Markering of krassen op de rotsen is verboden en lelijk.



Klim niet op de bogen.

Klimmen of lopen op een boog in het park is verboden—en gevaarlijk.



Blijf op de paden.

Blijf op de paden om de kwetsbare bodem beschermen.

Plan uw bezoek

Arches National Park is een geweldig familiepark, waar talloze bezienswaardigheden op loopafstand zijn. U kunt veel vanuit de auto zien, maar het bijzondere gevoel van tijd, de stilte en de schaal kunnen u ontgaan. Vraag het bezoekerscentrum om advies. Bekijk de introductiefilm en de exposities en blader door de publicaties, kaarten en de verkoopartikelen. Een zelf-begeleidende audiotour is beschikbaar. Vraag het bezoekerscentrum om bijzonderheden, of ga naar www.nps.gov/arch.

Hier zijn enkele suggesties om u te helpen optimaal van uw bezoek te genieten, ook al is het maar kort.

RIJDEN

Als u 1½ uur hebt, kunt u:

- Door The Windows Section rijden en enkele van de grootste bogen van het park zien. (Een half uur extra tijd nemen om onder de North Window of Double Arch door te lopen). **of**
- Rijden naar de Delicate Arch Viewpoint om 's werelds meest beroemde boog van dichtbij te zien. Stop bij Wolfe Ranch op de terugweg, en probeer een voorstelling te maken van de "homesteading" in de 18de eeuw in dit relatief onvruchtbare gebied.

Als u 3 uur hebt, maak dan beide hierboven genoemde ritten (of maak één rit en bewonder onderweg alle uitzichten).

Als u 4½ uur hebt, kunt u alle verharde wegen van het park berijden, 10 minuten voor elk uitzicht gebruiken, en korte uitstapjes maken naar The Windows Sections, Wolfe Ranch en Delicate Arch Viewpoint.

HIKING

Tijd is gebaseerd op een gemiddelde hikingsnelheid van twee mijl (drie kilometer) per uur, en is inclusief het rijden naar de vertrekpunten van de trails. (De tijd die doorgebracht wordt om de majestueuze wonderen te bekijken en in u op te nemen is hier niet meegerekend.)

In 2-3 uur kunt u:

- Een wandeling maken rond de enorme bogen in de Windows Section (North Window, South Window, Turret Arch en Double Arch). Terug rijden naar Balanced Rock en het pad rondom de voet bewandelen **of**
- Het Delicate Arch pad nemen vanaf Wolfe Ranch en op de glooiende slickrock om een moment onder de bekenste boog ter wereld staan. (Tijdens de warme maanden deze

wandeling vroeg of laat op de middag maken.) **of**

- Wandel tussen de hoge zandsteen ribben in Devils Garden en bewonder Landscape Arch, de langste in Noord-Amerika. En wandel dan naar Sand Dune Arch en over het grassige veld naar Broken Arch. Loop verder rond de lus en over de camping om terug te keren. Geniet van Tapestry Arch en de zandsteen ribben.

In een halve dag kunt u één van deze wandelingen maken:




Wandel over het Devils Garden pad naar de spits genaamd Dark Angel. Wandel terug via het "primitive trail", maar alleen als u de uitdagende hellingen en blootstelling aan hoogten aan kunt.

Maak de ontspannen wandeling naar de Fiery Furnace onder begeleiding van een ranger. Vooraf reserveren of een ticket kopen.

Als u het niet erg vindt de zware weg naar het afgelegen eiland, Klondike Bluffs, te rijden, loop dan de primitive trail naar Tower Arch.

Als u tenminste een hele hebt, combineer de bovenstaande wandelingen om uw tijd in te vullen.

WANDELROUTES

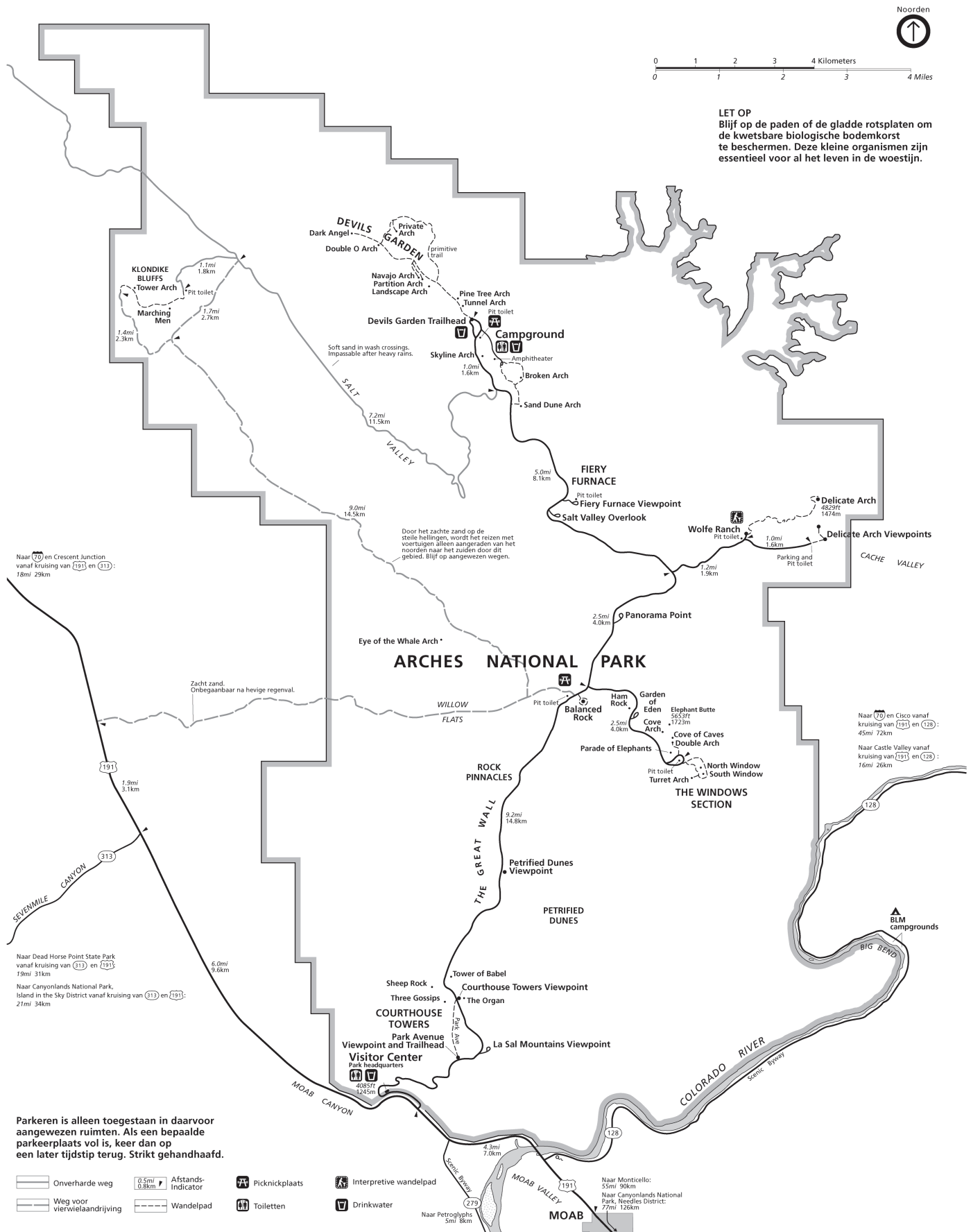
| Wandelroute | Lengte | Beschrijving |
|---|--|--|
| GEMAKKELIJKE ROUTES | | |
| Balanced Rock | 0,3 mijl (0,5 km) retour  | De wandelroute langs de voet van een kwetsbare, pittoreske rotsformatie. |
| The Windows | 1 mijl (1,6 km) retour | Een gemakkelijk klim op een gravelroute leidt tot drie massieve bogen. U kunt ook terugkeren via een oude route die iets langer en zwaarder is. |
| Double Arch | 0,5 mijl (0,8 km) retour  | Een relatief vlakke tocht leidt naar de voet van twee gigantische bogen die aan één kant verbonden zijn. |
| Delicate Arch Viewpoint | 100 yards (91 m) retour  | Behalve de korte gemakkelijke route is er een andere iets zwaardere route met een helling van 0,5 mijl (0,8 km) naar een uitkijkpunt dat van de boog gescheiden is door een steile canyon. |
| Sand Dune Arch | 0,3 mijl (0,5 km) retour | Dit pad loop door diep zand naar een beschutte boog van zandsteen ribben. Geweldig voor kinderen! De boog niet beklimmen of er vanaf springen. |
| Broken Arch | 1,3 mijl (2,1 km) retour | Een eenvoudig parcours van de parkeerplaats van Sand Dune Arch over open grasland. |
| Skyline Arch | 0,4 mijl (0,6 km) retour | Een korte wandeling over een vlak, goed gemarkeerd pad. |
| Landscape Arch bij Devils Garden | 1,6 mijl (2,6 km) retour | A relatief vlak grindpad leidt naar een spectaculaire rotsformatie met een reikwijdte van meer dan 100 in lengte. Korte uitstapjes naar Tunnel en Pine Tree arches. |
| Courthouse Wash Rock Art Panel | 1 mijl (1,6 km) retour | Van de parkeerplaats van de Lower Courthouse Wash, 0,5 mijl (0,8 km) ten noorden van de Colorado River, rechts van US 191. Een korte wandeling richting zuiden over de Courthouse Wash brug en een korte klim leidt tot een prehistorisch rotsschilderendpaneel (aan de voet van de kliften, gericht naar het westen). |

MIDDELZWARE TRAILS

| | | |
|--------------------|-------------------------|---|
| Park Avenue | 1 mijl (1,6 km) one way | Middelzwaar; korte klim leidt tot gladde rotsbodem van de canyon; hoge wanden, balancerende rotsen. Hoogteverschil: 320 voet (98 m) |
|--------------------|-------------------------|---|

MOEILIJKE TRAILS

| | | |
|---|---------------------------|--|
| Delicate Arch | 3 mijl (4,8 km) retour | Minimaal 2 liter water per persoon meenemen. Open rotsformaties zonder schaduw en blootstelling aan hoogte. Hoogteverschil 480 voet (146 m). Volg de steenhopen. |
| Tower Arch | 3,4 mijl (5,5 km) retour | Enigszinds moeilijk in afgelegen deel van Klondike Bluffs. Enige verandering in grond en hoogte. Salt Valley Road is onverhard en kan na stortbuien zijn weggespoeld; vraag naar de conditie van de weg op het bezoekerscentrum. |
| Double O Arch in Devils Garden | 4,2 mijl (6,8 km) retour | Moeilijke route met vele korte hoogteverschillen, rotsachtige paden, blootstelling aan hoogten. Zijpaden leiden naar Partition en Navajo bogen. Dark Angel is 0,5 mijl (0,8 km) verder. |
| Primitive Trail in Devils Garden | 7,2 mijl (11,6 km) retour | Het Primitive Trail is een alternatieve route naar of van de Double O Arch. Moeilijk route; smalle richels, oneffen wandelpaden en gladde rotsen. Niet aanbevolen als de rotsen nat of besneeuwd zijn, of voor mensen die moeite hebben met blootstelling op hoogte. |



De uitzichten met anderen delen

Parkeerplaatsen in de populaire bestemmingen worden tijdens het drukke seizoen (maart tot oktober) vaak overspoeld door auto's. Arches is niet voor niets populair. Het adembenemende landschap trekt mensen uit de hele wereld. Maar ook als u in het drukke seizoen komt, kunt u een plezierig ervaring hebben en bijdragen aan het behoud van deze tijdloze landschappen voor toekomstige bezoekers.

GENIET VAN UW BEZOEK DOOR HET VOLGEN VAN DEZE TIPS:

- **Begin uw dag vroeg.** Probeer vóór 8 uur in het park te zijn. Zonsopgang is net zo mooi als zonsondergang.
- **Relax en gun uzelf extra tijd** om uw bestemming te bereiken. Er zijn genoeg bezienswaardigheden en de rotsen hebben geduld—tenminste op de menselijke tijdschaal.
- **Overweeg carpoolen.** Parkeerruimte is beperkt, dus overweeg onnodige voertuigen, grote campers, of aanhangwagens achter te laten bij het hotel, de camping of de parkeerplaats van het bezoekerscentrum.

- Als het park te druk is, kunt u andere parken en natuurlijke bezienswaardigheden in de omgeving bezoeken.

EEN AANVULLENDE OPMERKING OVER PARKEREN

Aanvaardbare parkeerplaatsen zijn speciaal gemarkeerde stallingen, "parkeerbanen" langs de hekken, en bestaande afslagen langs de wegen. Parkeer nooit op de vegetatie of op een manier die het verkeer blokkeert. Het verkeer niet ophouden door te wachten op een parkeerplaats. Kom later terug als er geen vrije parkeerplaatsen zijn.



Parkinformatie

OPENINGSTIJDEN

Het park is 24 uur per dag, 365 dagen per jaar geopend. Het bezoekerscentrum is elke dag geopend, behalve op 25 december. Uren variëren per seizoen.

RANGER PROGRAMS

Van het voorjaar tot de herfst bieden rangers op de meeste dagen vanaf verschillende locaties **begeleide wandelingen**. De routes volgen gemakkelijke of middelzware routes tot maximaal twee kilometer. Vraag het bezoekerscentrum voor tijden en locaties.

Fier Furnace wandelingen worden tussen het voorjaar en de herfs dagelijks aangeboden. Deze matig inspannende wandelingen van drie uur gaan over ruw terrein en vereisen klimmen door smalle spleten en over smalle richels boven kliften. Kinderen jonger dan 5 zijn niet toegestaan. Maak reserveringen op www.recreation.gov, of informeer bij het bezoekerscentrum naar beschikbare tickets. Wandelingen kunnen weken van tevoren zijn volgeboekt. Als u een reservering hebt, moet u zich ten minste een half uur voor vertrek bij het bezoekerscentrum melden.

Rangers presenteren tussen het voorjaar en de herfst **Avondprogramma's** bij het Devils Garden Campground amfiteater. Vraag het bezoekerscentrum voor tijden en onderwerpen.

CAMPING

U kunt alleen op de camping kamperen of met een "backcountry"-vergunning. **Devils Garden Campground** heeft 50 standplaatsen en is 18 mijl (38km) van de ingang van het park. Tussen maart en oktober is de camping meestal dagelijks vol. Elk camping heeft een picknicktafel en een barbecue. Op verschillende campings zijn water en toiletten beschikbaar. Hout verzamelen en kampvuurtjes maken is verboden. Gebruik van een generator is toegestaan tussen 8.00-10.00 en 16.00-20.00 uur. De rustige uren zijn tussen 10:00 - 06:00. Groepen van 11 of meer personen kunnen tentcampings **Juniper Basin** en **Canyon Wren**

gebruiken. Geen RVs of trailers zijn toegestaan op groepscampingen.

CAMPINGRESERVATIES

U kunt plaatsen reserveren op Devils Garden Campground tussen 1 maart en 31 oktober. Tussen november en februari worden campingplaatsen toegewezen op volgorde van aanvraag. **Wij adviseren een plaats te reserveren** voordat u in de Arches arriveert. Als u geen reserveringen hebt, maak dan plannen om buiten het park te camperen. Reserveer online op www.recreation.gov of door te bellen naar 877-444-6777 (gratis nummer), of +1 518-885-3639 (internationaal).

BACKPACKING

Arches heeft niet veel "backcountry." Buiten de ontwikkelde bezoekersgebieden zijn geen gemarkeerde paden, campings of betrouwbare waterbronnen. Om te backpacken in de Arches, moet u een backpacking-vergunning aanvragen in het bezoekerscentrum.

DEEL DE WEG

Parkwegen zijn smal en kronkelend. **Stop niet op de weg**—ga alleen sightseeing op aangewezen uitkijkposten. Let op voetgangers en fietsers. Zorg voor een minimale afstand 1 meter bij het passeren.

FIETSEN

U kunt alleen op de wegen fietsen—niet op de wandelpaden of off-road. Rij achter elkaar en wees alert op passerende auto's en campers of bussen die misschien geen rekening houden met fietsers. De verharde wegen kunnen smal en kronkelig zijn, en **er zijn geen uitwijkmogelijkheden of fietspaden**.

FOUR-WHEEL-DRIVE ROUTES

Arches heeft een beperkt aantal four-wheel-drive wegen ATVs/OHVs zijn verboden. Vraag op het bezoekerscentrum naar de toestand van de wegen, vooral na regen. Het Bureau of Land Management (BLM) onderhoudt vele populaire 4WD routes buiten het park.

REIZEN MET HUISDIEREN

Activiteiten voor huisdieren zijn beperkt in de Arches. Huisdieren zijn niet toegestaan op wandelpaden, uitkijkposten, of in de backcountry, ook niet in mandjes. Huisdieren zijn toegestaan in de ontwikkelde campings, en u kunt met uw huisdier wandelen langs de verharde wegen. Uw huisdier moet buiten de auto te allen tijde zijn aangelijnd. Huisdieren niet achterlaten in auto's als de temperatuur hoger is dan 65°F (18°C). Huisdieren kunnen door de hitte bezwijken. Er zijn hondenkennels in Moab.

NOODGEVALLEN

Noodgevallen kunnen zich voordoen als u het park bezoekt. In geval van nood:

- Bel 911 op uw mobiele telefoon: U wordt verbonden met het Grand County Sheriff's Office, die contact zal opnemen met een ranger in het park.
- Contact opnemen met een medewerker van het park.
- Ga naar het bezoekerscentrum: Als het gebouw gesloten is, gebruik dan de telefooncellen in de voorkant van het gebouw en bel 911 (u kunt gratis bellen).

TOEGANKELIJKHEID

Niet alle parkfaciliteiten voldoen aan de voorgeschreven normen, maar wij werken aan de verbetering van de toegankelijkheid. Er zijn veel verharde paden en toegankelijke toiletten en faciliteiten in het park.

MEER INFORMATIE:

Arches Nationaal Park
P.O. Box 907
Moab, UT 84532-0907
435-719-2299 • www.nps.gov/arches

Arches National Park behoort tot de meer dan 400 parken in het National Park System.

Voor meer informatie over de parken en programma's van de National Park Service in Amerika kunt u terecht op www.nps.gov.

Veiligheidsvoorschriften

- Zowel het weer en het landschap in de Arches zijn uitdagingen voor uw veiligheid en comfort. Overdag in de zomer kunnen de temperaturen oplopen tot 116°F (46°C). Hitte en uitdroging kunnen fataal zijn. Minimaal 4 liter water per persoon meenemen. Voorkom overmatige blootstelling aan koude, natte omstandigheden die kunnen leiden tot onderkoeling.
- Wees voorzichtig op slickrock, die in de winter bevoren kan zijn. Zandsteen is gevaarlijk - het brokkelt en breekt gemakkelijk. Het is gemakkelijker naar boven te klimmen dan naar beneden.
- Raak elkaar niet uit het oog in de backcountry; u kunt gemakkelijk verdwalen. Als u verdwaalt, blijf waar u bent. Rondswaalen kan uw leven in gevaar brengen en het moeilijker maken u te vinden.
- De federale wet beschermt dieren, planten, stenen en andere natuurlijke of historische artefacten. Geen bloemen plukken, stenen verzamelen of wilde dieren verstoren.
- Maak geen krassen of markeringen de rotsen.
- Verzamel geen brandhout. Breng brandstof (grills zijn beschikbaar) of een kookplaat.
- Neem al uw afval mee, ook sigarettenpeuken.
- Jagen is verboden.
- Informatie en gratis vergunningen voor rotsklimmen en canyoning online of bij het bezoekerscentrum aanvragen.
- De arches niet beklimmen en er niet overheen lopen.
- Kijk op de website van het park voor informatie over verordeningen betreffende vuurwapens.
- Bliksem is een ernstig gevaar. Vermijd uitkijkposten tijdens een onweersbui; ga terug in uw auto en sluit de ramen.
- Blijf op de paden om de kwetsbare woestijnbodem te beschermen.
- Onbemande vliegtuigen (zoals modelvliegtuigen, quadcopter, of drones) in nationale parken laten opstijgen, landen of besturen is verboden.

Bel 911 in noodgevallen.