



Trip Planner (여행 계획)

목차

GRAND CANYON 환영 인사.....	2
종합 정보.....	3
GRAND CANYON에 오시는 길.....	4
기후.....	5
SOUTH RIM.....	6
SOUTH RIM 서비스 및 각종 시설.....	7
NORTH RIM.....	8
NORTH RIM 서비스 및 각종 시설.....	9
관광과 여행.....	10
하이킹 지도.....	12
당일 하이킹.....	13
하이킹 요령.....	14
배낭여행.....	15
참여 프로그램.....	17
국립공원 외부.....	18
협력 기관 및 파트너사.....	19

Trip Planner 찾아보기

링크를 이용하면 더 쉽게 원하는 곳으로 이동할 수 있습니다. 네모 속에 표시된 단어나 웹사이트가 링크를 나타냅니다.

Grand Canyon 환영 인사



Grand Canyon National Park에 오신 것을 환영합니다!

Grand Canyon을 방문하시는 많은 분들 가운데는 이 방문이 일생에 단 한 번 있는 방문일 수가 있습니다. 본 문서를 여행 계획에 잘 활용하시길 바랍니다. 첫 번째 방문이든 열 번째 방문이든, 여러분이 꿈꾸던 여행을 계획하는 데 본 플래너가 도움이 될 것입니다.

저희는 매년 6백만 명이 넘는 Grand Canyon 방문객을 맞이 하기 때문에, 여러분의 안전이 저희에게는 가장 중요한 항목입니다. 여러분의 방문이 즐겁고 기억에 남는 여행이 되길 바라며, 그러기 위해서는 안전한 여행이 되는 것이 무엇보다 중요합니다. Grand Canyon을 어떻게 돌아볼 것인지 계획을 세울 때 본 자료를 활용하십시오. 도착하신 다음에는 어려워 마시고 공원 직원과 상의하십시오. 전문적 지식을 갖춘 이곳 공원 산림순찰대원들이 여러분이 계획한 여정을 완벽하게 만드는데 도움이 될 것이며, 행복한 기억과 함께 떠날 수 있도록 해드릴 것입니다.

Grand Canyon을 포함하여 어느 공원을 탐사하든, 약간의 위험은 있을 수 있습니다. 반드시 물을 충분히 마시고 소금기 있는 스낵을 준비하십시오(하이킹하실 경우). 항상 발 아래를 살피십시오. 숲 막히게 아름다운 광경이 펼쳐져 있다는 것은 알고 있습니다만, Canyon 가장자리에서 안전 거리를 반드시 유지하십시오. 야생 동물은 귀엽거나 심지어 위험 있어 보일 수도 있지만, 안전 거리를 유지하고 동물들에게 먹이를 주지 않는 것이 여러분과 동물에게 최선입니다. 몇 가지 안전 수칙을 잘 알아두고 본 플래너에서 얻은 여행 계획 정보를 잘 활용하는 것만으로도, Grand Canyon National Park에서 환상적인 경험을 하는 데 부족함이 없을 것입니다!

감사합니다.

Christine Lehnertz, 관리인



종합 정보



National Park Service
U.S. Department of the Interior

Arizona 주 북부에 위치한 이 공원은 277마일에 달하는 Colorado River 유역과 인근 고지대에 에워싸고 있습니다. 전 세계에서 가장 웅장한 경치를 자랑하는 침식 현장 가운데 하나인 Grand Canyon은 이곳을 찾는 방문객들에게 더할 나위 없이 멋진 전망을 선사합니다. Grand Canyon National Park는 소중한 세계유산입니다.

Grand Canyon National Park
Superintendent Christine Lehnertz
PO Box 129
Grand Canyon, Arizona 86023 USA

Park Headquarters
928-638-7888

웹사이트
www.nps.gov/grca/



National Park Service는 모든 이들이 소중한 유산을 체험할 수 있도록 미국인들이 아끼는 특별한 장소들을 관리하고 있습니다.

EXPERIENCE YOUR AMERICA™

공원 개방 시간

South Rim의 Village 및 Desert View는 일년 내내 개방하며 공원 입구는 하루 24시간 내내 열려 있습니다. North Rim 시설은 5월 중순부터 10월 중순까지 개방합니다. 이 기간 동안에는 공원 입구를 하루 24시간 내내 열어 둡니다. 방문객 센터(Visitor Center)와 상점들의 운영 시간은 연중 시기별로 차이가 있습니다.

공원 정보

공원에서는 서비스, 시설 및 파크 레인저 프로그램에 대한 정보와 지도를 담은 North Rim 및 South Rim 에디션이 포함된 *Pocket Map* (포켓 지도)를 제공합니다. 포켓 지도는 프랑스어, 독일어, 일본어, 이탈리아어, 스페인어, 한국어 및 중국어 판으로 제작됩니다. Grand Canyon으로 이어지는 공원의 주요 코스로의 하이킹 계획을 세울 때 하이킹 브로셔를 이용할 수 있습니다. *Accessibility Guide*도 이용 가능합니다. 이러한 자료들은 입구 안내소, 방문객 센터 또는 아래 사이트에서 구할 수 있습니다.
go.nps.gov/136oij

공원 입장

Grand Canyon National Park 입장에 관한 정보는 go.nps.gov/1rtxl2를 참조하십시오.

애완동물

애완동물은 항상 줄을 묶어 데리고 다녀야 하며 협곡 안쪽 또는 건물 내부에 데리고 들어가거나 셔틀버스에 태울 수 없습니다. 장애인을 위한 보조 동물을 데리고 협곡 안으로 들어가려면 Backcountry Information Center에서 필요한 절차를 밟아야 합니다. South Rim에 있는 동물 보관소에서 애완동물을 맡아 드립니다.
go.nps.gov/loxbia

공원 입장료

입장료 수입으로 공원에서 진행되는 각종 프로젝트 비용을 충당합니다. 공원 입장료는 자가용 한 대당 \$35, 오토바이 한 대당 \$30, 그리고 Grand Canyon Railway, 공원 셔틀 버스, 개별 래프팅 여행, 도보, 자전거로 공원에 입장할 경우 일인당 \$20입니다. 입장권은 7일간 사용할 수 있고, 양쪽 림(rim)이 모두 포함됩니다. 공원 입구 안내소나 공원 바깥에 있는 상점에서 입장료를 지불하면 됩니다. National Park Service는 매년 며칠씩 공원을 무료로 개방합니다. 연간 입장권, 현역 군인 우대, 경로 우대 및 액세스 패스를 포함한 자세한 입장료 정보는 아래 주소를 참조하십시오.
go.nps.gov/5uu6f

환경 보호

Grand Canyon National Park는 공원 운영의 모든 측면에서 지속 가능성을 구현하고 있습니다. 물을 다시 채울 수 있는 휴대용 물병으로 주요 트레일헤드, 방문자 센터, 식료품 점 및 랫지에서 Grand Canyon 샘플을 무료로 채우십시오. 재활용에 동참해 주십시오—재활용 수거함이 편리한 위치에 휴지통만큼이나 여러 곳에 준비되어 있습니다. 본 플래너뿐만 아니라 다음 사이트를 자세히 둘러보면서, 환경 보호를 위해 더 할 수 있는 것이 없는지 찾아 보는 것도 의미 있는 일일 것입니다.
go.nps.gov/1b2rzt



Grand Canyon에 오시는 길



개인 차량

SOUTH RIM

남쪽에서 오는 경우 — Arizona 주 Williams에서 I-40 도로를 빠져 나와 AZ 64번 주도를 타고 북쪽으로 향하거나, Arizona 주 Flagstaff에서 US 180번 도로로 나와 AZ 64번 주도와의 교차점까지 온 뒤 북쪽으로 차를 돌려 공원 남쪽 입구까지 오시면 됩니다.

북쪽에서 오는 경우 — US 89번 또는 AZ 160번 도로를 따라 달리다가 Arizona 주 Cameron에서 AZ 64번 도로를 따라 서쪽으로 달리다 보면 공원 동쪽 입구에 다다릅니다.

NORTH RIM

US 89A 번 도로를 타고 Arizona 주 Jacob Lake 쪽으로 가다가 남쪽으로 차를 돌려 AZ 67번 도로로 오시면 공원 북쪽 입구에 다다르게 됩니다.

좌표*

GRAND CANYON VISITOR CENTER (SOUTH RIM)

위도, 경도: 36° 03'32"N 112° 06'33"W
UTM Zone 12, NAD 83: 400093 East, 3991074 North

DESERT VIEW WATCHTOWER (DESERT VIEW)

위도, 경도: 36° 2'38"N 111° 49'33"W
UTM Zone 12, NAD 83: 425584 East, 3989159 North

NORTH RIM VISITOR CENTER

위도, 경도: 36° 11'51"N 112° 03'09"W
UTM Zone 12, NAD 83: 405379 East, 4006465 North

셔틀버스 운행

ARIZONA SHUTTLE

Flagstaff와 Grand Canyon 사이에 하루에 세 번 운행합니다; 또한 Phoenix, Tucson 및 Arizona의 다른 지역에서도 셔틀을 이용하실 수 있습니다.

928-350-8466
arizonashuttle.com

TRANSCANYON SHUTTLE

5 월 중순부터 10 월 중순까지는 North Rim과 South Rim 사이를 매일 여행 할 수 있습니다. 또한 10 월 16 일에서 11 월 15 일까지 비수기에도 운영되긴 하지만, 전화로 먼저 확인하셔야 합니다.

928-638-2820
trans-canyonshuttle.com

FLAGSTAFF SHUTTLE AND CHARTER

개인 과 단체 관광객을 위해 Arizona 주 Flagstaff, Sedona, Phoenix 및 Nevada 주 Las Vegas에서 South Rim과 North Rim 까지 운행하는 맞춤형 서비스를 일년 내내 제공합니다.

888-215-3105
flagshuttle.com

*주의: 이 지역에서는 GPS가 제대로 작동하지 않을 수도 있습니다. 낯장으로 된 지도나 지도책을 준비하십시오.

공항

Arizona 주 Phoenix와 Nevada 주 Las Vegas까지 오는 항공편이 많이 있습니다. 일부 항공편은 Arizona 주 Flagstaff까지 운항합니다. 이들 공항에서 차를 빌려 Grand Canyon National Park로 향하거나 Phoenix나 Flagstaff에서 공원까지 운행하는 셔틀버스를 예약하십시오.

GRAND CANYON AIRLINES

Las Vegas 인근의 Nevada 주 Boulder City에서 Tusayan에 있는 Grand Canyon Airport까지 운항합니다. 공항에서 셔틀버스나 택시를 타고 South Rim까지 갈 수 있습니다. Grand Canyon Airport에는 렌터카가 없습니다.

866-235-9422
grandcanyonairlines.com

기차

AMTRAK

Arizona 주의 Williams와 Flagstaff에 정차합니다. Flagstaff에서 South Rim까지 셔틀버스를 이용할 수 있습니다.

800-872-7245
amtrak.com

GRAND CANYON RAILWAY

기차는 Williams 역에서 오전 9시 30분에 출발하여 Grand Canyon 역에는 오전 11시 45분에 도착합니다. Grand Canyon에서 기차가 출발하는 시간은 오후 3시 30분이며 Williams 도착 시간은 오후 5시 45분입니다. 피크 때에는 두 번째 출발이 제공 될 수 있습니다. 전화 안내를 받으십시오..

800-843-8724
thetrain.com

버스

GREYHOUND BUS LINES

Flagstaff와 Williams 사이를 운행합니다.

Tusayan Route 셔틀 버스

주차한 다음 탑승: 여러분의 가이드가 되어 드립니다. 줄을 서서 기다리고 주차할 곳을 찾아 빙빙 돌 필요가 없습니다. 성수기에는 입구 스테이션 라인이 길고 주차공간을 찾기 어려워 여행의 즐거움이 반감될 수도 있습니다. Grand Canyon의 관문 도시인 Tusayan에 주차한 다음 셔틀 버스를 타고 공원으로 오십시오. Tusayan Route는 3 월에서 9 월까지 운영됩니다. 셔틀 버스는 Tusayan 내에서 4번 정차한 후, 곧장 Grand Canyon Visitor Center를 향하게 되는데, 바로 이곳에서 여러분의 Grand Canyon 체험을 시작할 수 있습니다. 줄 서기도, 귀찮은 일도, 안달할 일도 없습니다!
go.nps.gov/1nw8ff

기후

현재 및 연중 기후와 도로 사정 확인 go.nps.gov/grca_wr



여름
림(rim) 쪽은 6월 - 8월
협곡 내부는 5월 - 9월

이 시기 림(rim) 쪽은 눈부시게 아름다운 날씨를 자랑하지만, 협곡 내부는 극심한 더위 때문에 숨이 턱턱 막힐 정도입니다. 높은 고도와 낮은 습도로 인해 낮과 밤의 기온 차이가 극심하므로 걸옷을 준비하시기 바랍니다. 제대로 준비를 갖추지 않은 상태로 하이킹을 할 경우 협곡 안의 극심한 열기 때문에 위험한 상황에 처하거나 목숨을 잃을 수도 있습니다. 이 시기 림(rim)의 평균 기온은 48°F (9°C) - 83°F (28°C)입니다. 협곡 내부 기온은 72°F (23°C) - 104°F (40°C)입니다.

낙뢰 위험

여름에 자주 발생하는 호우 폭풍이 위험한 번개를 몰고 옵니다. 천둥 소리가 들리면 협곡 가장자리에서 멀리 떨어진 곳으로 대피하십시오. 나무 아래에서 있으면 안 됩니다. 차량, 셔틀 버스 또는 건물 내부로 몸을 피하십시오. 셔틀 버스는 지정된 정류장에만 서므로 폭풍이 몰아치는 중에도 아무 곳에서나 사람을 태우지 않는다는 사실을 유념하시기 바랍니다. 폭풍이 몰아치는 중이나 지나간 후에 발생할 수 있는 홍수와 낙석을 주의하십시오.



봄과 가을
림(rim) 쪽은 4월, 5월, 9월, 10월 협곡 내부는 3월, 4월, 10월, 11월 초순

기후가 자주 변하는 이 계절에는 다양한 상황에 대비해서 오셔야 합니다. 5월과 10월은 대개 건조한 날씨가 계속되지만 림(rim) 쪽에 눈이 오는 일도 드물지 않습니다. 4월 말과 5월에는 림(rim) 쪽에 강풍이 불니다. 이 계절의 협곡 내부 날씨는 하이킹하기에 매우 좋지만 야간 캠핑 허락을 받기는 어려울 수 있습니다. 이 시기 림(rim)의 평균 기온은 32°F (0°C) - 63°F (17°C)입니다. 협곡 내부 기온은 56°F (13°C) - 82°F (28°C)입니다.

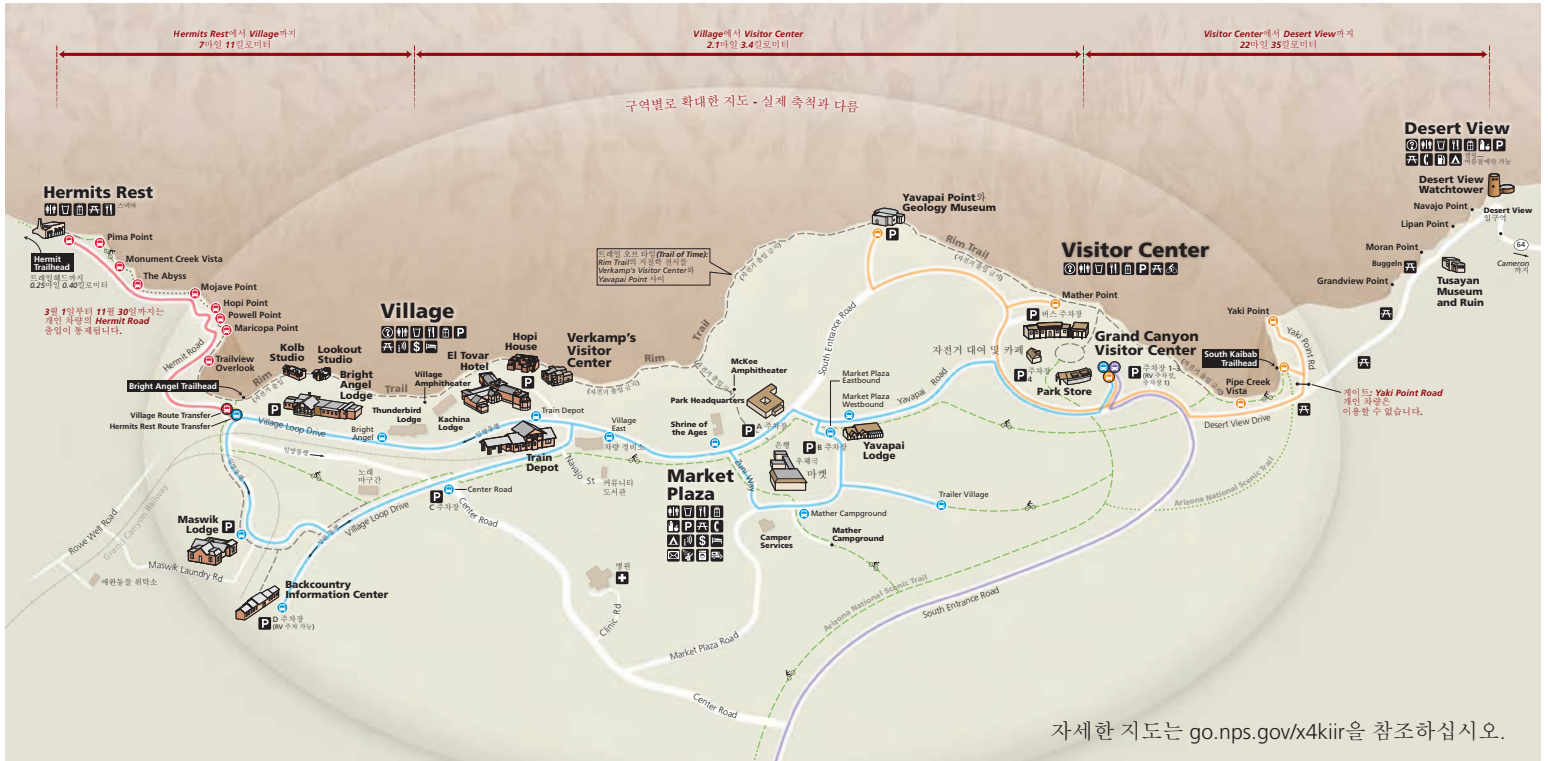


겨울
림(rim) 쪽은 11월 - 3월
협곡 내부는 12월 - 2월

South Rim은 1년 내내 개방되지만, North Rim으로 가는 도로는 첫 번째 폭설이 내리면 바로 폐쇄됩니다. 폭풍이 지나가는 동안에는 Grand Canyon의 경치가 잘 보이지 않지만, 눈에 뒤덮여서 한층 더 강조되어 보이는 협곡 층은 정말 잊을 수 없는 광경입니다. Grand Canyon National Park은 날씨가 안 좋아도 입장료를 환불해 드리지 않습니다. 공원 측에서 South Rim 도로의 눈을 치워놓지만 일시적인 도로 폐쇄가 발생할 수도 있습니다. 이 시기 림(rim)의 평균 기온은 19°F (-7°C) - 45°F (7°C)입니다. 협곡 내부 기온은 36°F (2°C) - 56°F (13°C)입니다.



South Rim



자세한 지도는 go.nps.gov/x4kiir을 참조하십시오.

주차 및 셔틀버스

South Rim에는 일 년 내내 관광객들이 많습니다. Grand Canyon Visitor Center 부근 주차장의 경우, 성수기 동안에는 오전 10시면 빈 주차 공간이 없습니다. 성수기 이용에 관해서는 다음 사이트를 참조하십시오. go.nps.gov/gc_tips

A-D 주차장에서 주차할 곳을 찾아 보십시오. 셔틀 버스 정류장은 모든 주차장 내부 또는 근처에 있습니다. go.nps.gov/gc_parking

무료 셔틀 버스를 이용해 보십시오. 천연 가스로 달리는 셔틀 버스를 이용하면, 인기 있는 여러 관람 포인트에 쉽게 접근할 수 있으며 South Rim을 따라 하이킹과 자전거를 탈 수 있는 기회도 얻을 수 있습니다. go.nps.gov/gc_shuttle

관광 명소

아름답고 독특한 전망을 바라볼 수 있는 장소가 수십 군데나 됩니다. 어느 장소에서든 환상적인 경치를 즐길 수 있습니다.

HERMIT ROAD

7 마일(11 킬로미터) 거리의 Hermit Road를 따라 여행을 즐기십시오. 9 곳의 전망대와 더불어 이름은 없지만 무수히 많은 장관들이 펼쳐집니다. 셔틀 버스와 자전거는 3월 1일부터 11월 30일까지만이 도로를 이용할 수 있습니다.

DESERT VIEW DRIVE

이 길을 따라 22 마일(35 킬로미터)를 달리면서 Colorado River의 경관을 바라볼 수 있습니다. Desert View Watchtower 꼭대기에 올라가면 360도 전망을 즐길 수 있습니다.

COLORADO RIVER의 경치

Hermit Road와 Desert View Drive를 따라 달리거나 Yavapai와 Mather Point에서 내려다보면 Colorado River의 일부 구간이 보입니다.

즐길거리

공원 영화 감상

Grand Canyon: A Journey of Wonder 는 22분 짜리 소개 영화로, Grand Canyon Visitor Center에서 매시 정각과 매시 30분에 반복 상영합니다.

무료로 진행되는 파크 레인저 프로그램 참가

Grand Canyon에 대해 좀더 자세히 알 수 있는 일일 프로그램입니다. 파크 레인저 프로그램의 전체 목록은 Visitor Center나 go.nps.gov/gc_programs에서 확인할 수 있습니다.

하이킹

림(rim)과 협곡 안쪽에서 즐기는 주간 하이킹에 관한 정보는 13 페이지를 참조하십시오. 하이킹 트레일까지 무료 셔틀 버스를 이용할 수 있습니다.

자전거 타기

Greenway Trail을 이용하면 숲속과 협곡 가장자리를 따라 자전거 여행을 즐길 수 있습니다. go.nps.gov/1v2hmb



South Rim 서비스 및 각종 시설



정보

South Rim에는 National Park Service 직원들이 일하는 방문객 센터(visitor center)가 몇 군데 있습니다. 연중무휴이나, 운영 시간은 차이가 있습니다.

VILLAGE

Grand Canyon Visitor Center

Grand Canyon 관광 계획을 세우고 무료 영화와 전시물을 보면서 Grand Canyon에 대해 배울 수 있습니다. Mather Point와 가깝습니다.

Backcountry Information Center

협곡 안에서 하이킹을 할 때의 주의사항에 대해 듣거나 백컨트리 관련 정보 및 허가증을 얻을 수 있습니다.

Kolb Studio

1904년에 Kolb 형제가 거주하던 집과 사진 스튜디오를 복원한 이 건물에서는 각종 전시물을 관람할 수 있습니다.

Verkamp's Visitor Center

Village에서 가장 오래된 건물 가운데 하나인 이곳을 방문해 100년 넘게 이어진 이 마을의 역사를 살펴보세요.

Yavapai Geology Museum

3D 지도와 전시물을 통해 창 밖으로 내다보이는 지질학적 경이에 대한 의문의 답을 찾으십시오.

DESERT VIEW

Desert View Watchtower

고대 푸에블로에 의해 영감을 얻은 Mary Jane Colter 건축물은 Grand Canyon과 Painted Desert의 멋진 전망을 제공합니다.

Tusayan Museum and Ruin

번성했던 아메리칸 인디언 마을의 과거와 현재 생활을 살펴볼 수 있습니다. Desert View에서 서쪽으로 3 마일(4.8 킬로미터) 떨어진 곳에 있습니다.



캠핑

공원 내

Desert View Campground (NPS)

1박에 \$12. 휴업 시설 없음. 차량 최대 길이: 30 피트(9.1 미터). 4월 중순부터 10월 중순까지 선착순으로 운영. 예약은 받지 않음. Village에서 동쪽으로 22 마일(35 킬로미터) 떨어진 곳에 위치.

Mather Campground (NPS)

1박에 18달러. 휴업 시설 없음. 오물처리장 이용 가능. 차량 최대 길이: 30 피트(9.1 미터). 연중 무휴. 4월부터 10월까지 예약 필수. 11월 말부터 3월 초까지 선착순으로 운영.

877-444-6777

recreation.gov

Trailer Village (Delaware North Companies)

휴업 시설이 있는 풀스루(pull-through) 야영지. 예약 권장. 연중 무휴.

877-404-4611

visitgrandcanyon.com

공원 외부, ARIZONA 주 TUSAYAN

Camper Village (사설 캠핑장)

휴업 시설. 동전 샤워기, 세탁실, 프로판 가스, 오물 처리장, 매점. 연중 무휴.

928-638-2887

grandcanyoncampervillage.com

Ten-X Campground (Kaibab National Forest)

휴업 또는 샤워 시설이 없습니다. 대부분의 개인 야영지는 선착순으로 운영되며, 일부 개인 및 모든 단체 야영지는 필히 예약해야 합니다. 5월부터 9월까지 개방.

예약: 877-444-6777 또는

recreation.gov

정보: 928-638-2443



숙박

공원 내

편의 시설들의 경우, 연중 대부분의 기간 동안 빈 객실이 없을 수 있으므로 미리 예약을 해야 합니다. 비수기에는 비수기 요금이 적용됩니다.

Delaware North Companies Parks & Resorts

Yavapai Lodge에서 숙박가능.

877-404-4611

visitgrandcanyon.com

Xanterra Parks & Resorts

El Tovar Hotel과 Bright Angel, Kachina, Maswik, Thunderbird, 산장에서 숙박가능.

888-297-2757

grandcanyonlodges.com

ARIZONA 주 TUSAYAN에서의 공원 외부

Best Western Grand Canyon Squire Inn

800-622-6966

grandcanyonsquire.com

Grand Canyon Plaza Hotel

800-995-2521; 애완동물 허용

grandcanyonplaza.com

The Grand Hotel

888-634-7263

grandcanyongrandhotel.com

Holiday Inn Express

928-638-3000

gcanyon.com

Red Feather Lodge

800-538-2345; 애완동물 허용

redfeatherlodge.com

7 Mile Lodge

928-638-2291; 예약은 받지 않음.

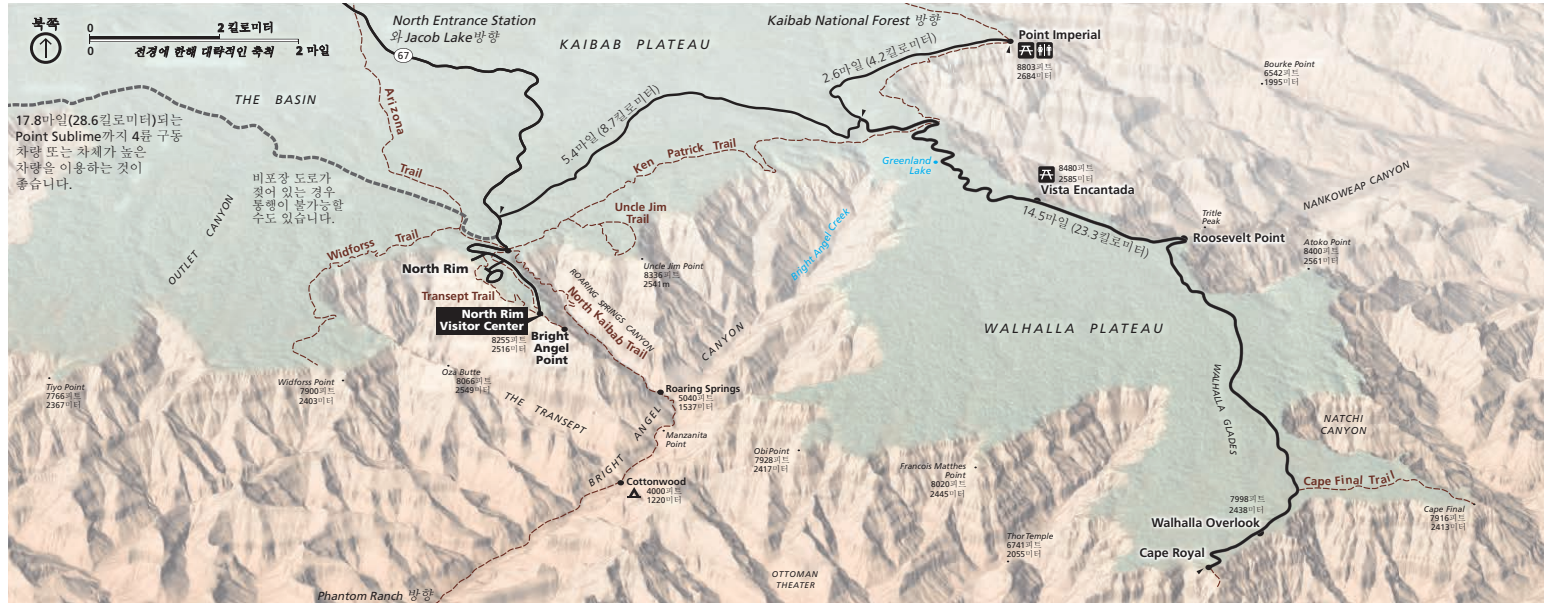
기타 서비스

Village에는 식당, 기념품 상점, 우체국, 은행, 잡화점, 자동차 정비소, 애완동물 하우스, 세탁소, 샤워장, 택시 등, 다양한 서비스 시설을 갖추고 있습니다.

go.nps.gov/o2ib4w

Arizona 주 Tusayan에 식당, 기념품 상점, 식품점 및 주유소가 더 있습니다.

North Rim



정보
South Rim보다 방문객이 적은 North Rim에서는 고요한 협곡 전망을 즐길 수 있습니다. North Rim의 모든 시설은 5월 중순부터 10월 중순까지 운영됩니다.

NORTH RIM VISITOR CENTER
전시물을 관람하거나 공원 산림순찰대원과 대화를 나누거나 Grand Canyon Association에서 운영하는 서점에 둘러보십시오.

BACKCOUNTRY INFORMATION CENTER
행정관(Administrative Building)에 위치하고 있으며, 협곡 안에서 하이킹을 할 때의 주의사항에 대해 듣거나 백컨트리 관련 정보 및 야간 하이킹 허가증을 얻을 수 있습니다.

즐길거리
무료로 진행되는 파크 레인저 프로그램 참가. 그랜드 캐년의 숨겨진 비밀을 발견하십시오. 현재 진행하는 Park Ranger 프로그램 목록을 North Rim Visitor Center에서 보십시오.

경치 즐기기
Grand Canyon Lodge의 협곡감상, 가장자리를 따라 난 트레일, 또는 Point Imperial과 Cape Royal로 이어지는 Walhalla Plateau의 아름다운 드라이브.

하이킹
Rim과 협곡 안에서 즐기는 주간 하이킹에 관한 정보는 13 페이지를 참조하십시오.

자전거 타기
별도의 고지가 없는 한 어느 도로에서나 자전거를 탈 수 있습니다. 단, Bridle Path과 Arizona Trail을 제외한 모든 트레일에서는 자전거 타기가 금지됩니다.

운전하면서 즐기는 명소
POINT IMPERIAL
방문객 센터(Visitor Center)에서 11 마일(18 킬로미터) 떨어진 이곳까지 근사한 도로를 따라 20분을 달리면서 Mount Hayden과 Marble Canyon을 구경할 수 있습니다.

CAPE ROYAL
방문객 센터에서 23 마일(37 킬로미터)을 달리면서 Angels Window와 Walhalla Glades에 있는 푸에블로(Puebloan) 족의 옛 유적을 둘러볼 수 있습니다. 충분히 시간을 들여서 왕복 45분 정도 걸리는 드라이브를 즐기십시오.

주의: 길이가 30 피트(9 미터) 이상인 차량은 Point Imperial과 Cape Royal로 향하는 도로 이용을 권장하지 않습니다.

North Rim 서비스 및 각종 시설



캠핑 공원 내

North Rim Campground (NPS)

\$18-25 /일박. 상하수도 배선이나 덤프 스테이션이 없습니다. 계절에 따라 1인당 7 일 까지 머무실 수 있습니다. 5 월 15 일부터 10 월 31 일까지 문을 엽니다. 캠핑장은 거의 항상 자리가 차있습니다. 미리 예약 하시기를 강력히 권유드립니다.

877-444-6777
recreation.gov

공원 외부

DeMotte Campground (US Forest Service)

North Rim 북쪽 18 마일(28 킬로미터) 지점. 1박에 \$20. 휴업 시설이나 예약실 없음. 5월 15일부터 10월 15일까지 개장.

대다수 사이트에 대한 예약: 877-444-6777 또는 recreation.gov

정보 안내: 928-643-7395
fs.usda.gov

Jacob Lake Campground (US Forest Service)

North Rim 북쪽 45 마일(75 킬로미터). 1박에 \$18. 휴업 시설 없음. 5월 15일부터 10월 15일까지 개장. 전세: 877-444-6777 또는 recreation.gov

정보 안내: 928-569-2333 또는 fs.usda.gov

Kaibab Camper Village (사설 캠핑장)

Arizona 주 67번 주도에서 Jacob Lake 남쪽 0.25 마일(0.5 킬로미터) 지점에 위치. 5월 15일부터 10월 15일까지 개장. 휴업 시설 이용 가능.

928-643-7804
928-526-0924, 폐장 기간 중 연락처
kaibabcampervillage.com



숙박 공원 내

Grand Canyon Lodge

Forever Resorts에 예약. 가급적 미리 예약하는 것이 좋음. 당일 객실 이용 문의는 산장에 직접 확인. 5월 15일부터 10월 15일까지 개장합니다.

877-386-4383
grandcanyonforever.com

Kaibab Lodge

공원 외부

North Rim 북쪽 18마일(30킬로미터) 지점. 5월 15일 ~ 10월 15일, 음식점과 상점 포함.

928-638-2389
kaibablodge.com

Jacob Lake Inn

North Rim에서 북쪽으로 45 마일(75 킬로미터) 떨어진 Arizona 주 Jacob Lake에 위치. 연중 무휴. 식당과 매점, 주유 및 지불을 직접할 수 있는 주유소를 24시간 이용 가능. 프로판 가스 사용 가능.

928-643-7232
jacoblake.com



식사와 음료 공원 내

Grand Canyon Lodge Dining Room

협곡 전망 제공. 저녁 식사와 음료의 경우 예약 권장. 매일 영업.

Deli in the Pines

Grand Canyon Lodge 건물에 위치. 매일 영업.

Roughrider Saloon

Grand Canyon Lodge 건물에 위치. 매일 영업.

커피숍

Roughrider Saloon 내에 위치. 아침에는 커피와 베이글, 각종 빵 종류 판매. 그 이후 시간에는 가벼운 식사류, 애플타이저, 칵테일 판매.

Chuckwagon Buffet

Grand Canyon Lodge에 위치. 뷔페(all-you-can eat) 또는 1회(one-time-through) 이용권 구입 가능. 관람석부터 배란대까지 이용 가능.

기타 서비스

North Rim에는 연료 충전소, 자동차 정비소, 세탁소, 샤워장, 우체국 등 다양한 서비스 시설을 갖추고 있음. go.nps.gov/o2ib4w

관광과 여행

항공 관광

Grand Canyon 전경을 살펴볼 수 있는 항공 관광은 공원의 South Rim 바깥쪽에 있는 Arizona 주 Tusayan의 Grand Canyon Airport에서 시작됩니다. 여러 여행사에서 날마다 경비행기 및 헬리콥터를 이용한 관광 프로그램을 제공합니다.

경비행기

Grand Canyon Airlines
866-235-9422
grandcanyonairlines.com

Westwind Air Service
888-869-0866
westwindairservice.com

Vision Airlines
800-256-8767
visionholidays.com

헬리콥터
Grand Canyon Helicopters
855-326-9617
grandcanyonhelicoptersaz.com

Maverick Helicopters
888-261-4414
maverickhelicopter.com

Papillon Grand Canyon Helicopters
888-635-7272
papillon.com

노새 여행

노새를 타고 일일 관광을 즐기거나 협곡 안쪽으로 들어가 1박 여행을 할 수도 있습니다. 자세한 정보는 아래 사이트를 참조하십시오. go.nps.gov/14jx4c

SOUTH RIM
Xanterra Parks & Resorts
303-297-2757 또는 888-297-2757
grandcanyonlodges.com

NORTH RIM
Grand Canyon Trail Rides
5 월 15 일 ~ 10 월 15 일
435-679-8665
canyonrides.com

자전거 대여 및 여행

날씨에 따라 3 월 부터 1 월까지 자전거, 휠체어 및 유모차 대여가 가능합니다. 자전거를 대여하여 직접 방문하거나 계절에 따라 제공되는 가이드 자전거 투어를 즐기십시오. 크리스마스 날에는 문을 닫습니다.

Bright Angel Bicycles and Café
928-638-3055
bikegrandcanyon.com

버스 관광

Hermits Rest와 Desert View로 향하는 South Rim 일일 투어와 일출 및 일몰 투어를 할 수 있습니다. 여러분이 느긋하게 협곡 경치를 감상하는 동안 투어 가이드가 Grand Canyon의 역사와 지질적 특성을 설명해 드립니다. 휠체어를 타고 탑승할 수 있는 대형 버스의 경우 사전 예약하면 이용 가능합니다.

Xanterra Parks & Resorts
303-297-2757 또는 888-297-2757
grandcanyonlodges.com



강에서 즐기는 모험

최고의 모험과 인생을 바꾸놓을 경험을 원하신다면 Grand Canyon을 관통하는 Colorado River에서 래프팅에 도전해 보십시오. 원하는 일정과 예산에 맞게 다양한 옵션을 선택할 수 있습니다.

여행사가 제공하는 하루 일정의 여행

Glen Canyon Dam에서 Lees Ferry까지 15 리버마일(24 킬로미터)에 이르는 잔잔한 강물 위를 한나절 또는 하루에 걸쳐 여행하는 일정으로, 3월 1일부터 11월 30일까지 이용 가능합니다.

Glen Canyon Rafting Hospitality

800-992-8022

riveradventures.com/glen-canyon-float-trips/glen-canyon-float-trip-experience/

여행사가 제공하는 3~18일 일정의 여행

다음 여행사들이 Lees Ferry에서 Diamond Creek까지 Grand Canyon을 관통해 226 리버마일(364 킬로미터)를 여행하는 3일~19일 일정의 강 여행 프로그램을 운영합니다. 이들은 모터가 달린 대형 래프트, 안내인이 노를 젓는 래프트, 참가자가 직접 노를 젓는 래프트, 소형 배 등을 이용한 다양한 여행 상품을 제공하고 있습니다.

Aramark-Wilderness River Adventures

800-992-8022

riveradventures.com

Arizona Raft Adventures

800-786-7238

azraft.com

Arizona River Runners

800-477-7238

raftarizona.com

Canyon Explorations/ Canyon Expeditions

800-654-0723

canyonexplorations.com

Canyoneers, Inc.

800-525-0924

canyoneers.com

Colorado River & Trail Expeditions, Inc.

800-253-7328

crateinc.com

Grand Canyon Dories

800-346-6277

www.oars.com/grandcanyon/dories.html

2~5일 일정의 고지 강(GORGE RIVER) 하류 여행

배를 타고 Diamond Creek에서 출발해 Lake Mead까지 52 리버마일(84 킬로미터)를 이동하는 강 여행입니다. 허가증은 여행 예정일 1년 전부터 선착순으로 발급받을 수 있습니다. National Park Service은 이 강 구역을 지나는 데 대한 허가증 발급비를 받지 않지만 Hualapai 부족은 자신들의 보호구역을 통과하는 이들에게 통과비를 부과합니다. 자세한 정보 확인 및 신청은 다음 사이트를 이용하십시오: go.nps.gov/sxsoub

Grand Canyon Expeditions Co.

800-544-2691

gcex.com

Grand Canyon Whitewater

800-343-3121

grandcanyonwhitewater.com

Hatch River Expeditions

800-856-8966

hatchriverexpeditions.com

O.A.R.S. Grand Canyon

800-346-6277

oars.com

Outdoors Unlimited

800-637-7238

outdoorsunlimited.com

Tour West

800-435-9107

twriver.com

Western River Expeditions

866-904-1160









westernriver.com

12~25일 일정의 개별 여행

강 여행을 신청하는 이들이 매우 많기 때문에, 공원 측에서는 가중치 추첨 방식을 통해 Lees Ferry에서 Diamond Creek까지 여행할 수 있는 비상업적 여행 허가증을 발급합니다. 매년 2월에 실시되는 본 추첨에서 그 이듬해의 출항 날짜가 대부분 배정됩니다. 그 이후에는 취소된 여행 날짜를 재배정하기 위한 후속 추첨이 연중 수시로 진행됩니다. go.nps.gov/ig4s55

하이킹 지도

지도 정보

-  화장실
-  식수대 연중 내내
여분의 식수 정수제를 항상 가지고 다니십시오.
-  식수대 계절적
여분의 식수 정수제를 항상 가지고 다니십시오.
-  비상 전화
-  캠핑장
정해진 야영지에서만 캠핑 가능
-  산림순찰지구대: 연중 내내
-  산림순찰지구대: 계절적
-  구급치료

North Rim

5월 15일에서 10월 15일까지 서비스 제공. 트레일헤드에서 1.7마일 (2.7킬로미터) 위치



Colorado River에서는 절대 수영을 하지 마십시오! 조류가 매우 빠르고 수온이 아주 낮아 치명적일 수 있습니다.

1.5마일 (2.4킬로미터)
0.5마일 (0.8킬로미터)
로어(Lower) 터널
0.8마일 (1.3킬로미터)
엠퍼(Upper) 터널
0.2마일 (0.3킬로미터)

South Rim

연중 내내 이용할 수 있음

개인 차량은 South Kaibab 트레일헤드에 통행할 수 없습니다. 무료 셔틀 버스로만 출입.

당일 하이킹

Grand Canyon에서의 하이킹은 인생을 바꿀 만한 경험과 영원히 잊지 못할 추억이 될 것입니다. 단, 미리 계획을 잘 세워야만 하이킹이 좋은 추억으로 남습니다. 자세한 하이킹 요령은 14 페이지를 참조하십시오.

하루 만에 Colorado River까지 갔다가 돌아오는 하이킹 여정은 매우 위험하므로 권장하지 않습니다. 여름철에는 극심한 더위 때문에 사망자가 발생하는 경우도 있습니다. 겨울철에는 낮은 기온과 미끄러운 오솔길 때문에 사고와 저체온증이 발생하기도 합니다.

야영하면서 하이킹을 즐기고자 하는 분은 15-16 페이지 내용을 참조하시고 Backcountry Information Center에서 허가증을 발급 받으십시오.

South Rim

Rim Trail

길이 대부분 평탄해서 휠체어를 타고 가기도 알맞습니다. 가벼운 산책과 조용한 경치 감상에 적합합니다. Hermits Rest 동쪽에서 South Kaibab Trailhead까지 림(rim)을 따라 이동합니다. 어느 지점에서든 하이킹을 시작할 수 있으며 무료 셔틀버스를 이용해 여정을 조정할 수도 있습니다. 경로 정보는 *Pocket Map* (포켓 지도)를 참조하십시오.

목적지

왕복 거리

왕복 소요 시간

고도 변화

참고 사항

림(rim)을 따라 13 마일(21 킬로미터) 이동

본인이 원하는 거리만큼

15분 - 종일

200 피트
60 미터

Monument Creek Vista 동쪽에서 Powell Point까지 이어지는 흠길을 제외하면 대부분 포장 도로.

Bright Angel Trail

협곡 안으로 들어가는 가파르지만 인기 있는 이 트레일은 Bright Angel Lodge 서쪽에서 시작됩니다. 트레일 위쪽은 오후에 그늘이 집니다. 파이프라인이 파열되지 않는 한 Indian Garden에서 1년 내내 물을 구할 수 있습니다.

1 1/2-Mile Resthouse

3 마일
4.8 킬로미터

2-4시간

2,112 피트
644 미터

화장실
식수
5월 - 10월

3-Mile Resthouse

6 마일
9.6 킬로미터

4-6시간

2,112 피트
644 미터

화장실
식수
5월 - 10월

Indian Garden

9.2 마일
14.8 킬로미터

6-9시간

3,060 피트
933 미터

식수(연중무휴)
화장실

South Kaibab Trail

이 트레일은 South Kaibab Trailhead에 있는 Yaki Point 남쪽에서 시작됩니다. 트레일 입구까지는 무료 셔틀버스를 타고 가야 합니다. 비교적 짧고 가파른 길을 하이킹하면서 최고의 경치를 즐길 수 있지만 물을 구할 곳이 없습니다. 트레일 위쪽에는 오후에 강한 햇살이 내리쬐어 그늘이 거의 없습니다. 반환점을 알려주는 표지판이 유실되었을 가능성도 있습니다.

Ooh Ahh Point

1.8 마일
2.9 킬로미터

1 - 2시간

600 피트
180 미터

물 없음
첫번째 동쪽 경치

Cedar Ridge

3 마일
4.8 킬로미터

2-4시간

1,140 피트
347 미터

물 없음
화장실

Skeleton Point

6 마일
9.6 킬로미터

4-6시간

2,040 피트
622 미터

물 없음
고정수평레일

North Rim

Bright Angel Point

림(rim) 주변의 포장도로를 따라 잠깐만 걸으면 협곡의 장관을 만끽할 수 있습니다. 이 길은 방문객 센터 옆 주차장에 있는 오두막이나 Grand Canyon Lodge 뒤쪽의 현관에서부터 시작됩니다. 휠체어를 탄 분들은 이 길을 이용할 수 없습니다.

목적지

왕복 거리

왕복 소요 시간

고도 변화

참고 사항

Bright Angel Point

0.5 마일
0.8 킬로미터

30분

200 피트
60 미터

물 없음

Widforss Trail

숲과 협곡 경치가 어우러진 이 트레일은 잠깐만 걸어도 큰 만족감을 안겨줍니다. 도로에서 남쪽으로 0.25 마일(0.4 킬로미터) 지점에 있는 흠길을 따라 걷다 보면 Cape Royal에 도착하고 여기서 다시 1 마일(1.6 킬로미터)를 더 가면 트레일 시작점입니다.

Widforss Point

9.6 마일
15.5 킬로미터

6시간

200 피트
60 미터

물 없음
트레일 시작점에 셀프 가이드 관광을 위한 트레일 안내서가 구비되어 있음.

North Kaibab Trail

Grand Canyon Lodge에서 북쪽으로 2 마일(3 킬로미터) 지점에서 트레일이 시작됩니다. 이 가파른 길은 숲 속에서 시작하지만 곧 협곡 안으로 접어들습니다. 노새와 마추질 수도 있습니다. 봄에는 트레일 보수 때문에 개장 시기가 늦춰질 가능성도 있습니다.

Coconino Overlook

1.4 마일
2.3 킬로미터

1 - 2시간

800 피트
245 미터

물 없음
탁 트인 전망

Supai Tunnel

4 마일
6.4 킬로미터

3-4시간

1,450 피트
445 미터

식수
5월 - 10월

하이킹 요령

당일치기 하이킹을 위한 준비물:

식수

하이킹의 강도와 지속 시간에 따라 적어도 2 리터의 물을 준비하십시오. 파이프라인 파손 또는 보수 공사에 대비하여 정수 처리를 할 수 있는 수단을 항상 소지하십시오.

음식

염분이 함유된 간식과 고칼로리의 식사거리를 준비합니다.

구급용품

약품, 물집 방지 및 치료 용품, 강력 접착 테이프, 주머니칼 등.

지도 또는 트레일 가이드

트레일의 상태 및 식수 제공 장소 등을 포함하여 본인의 이동 경로를 숙지하십시오.

손전등 또는 헤드램프

여분의 배터리를 준비하십시오. 뜻하지 않게 날이 저문 뒤까지 하이킹을 하게 되는 경우도 있습니다. 휴대폰으로는 충분히 길을 밝힐 수 없을 수도 있으며 배터리가 다 소모될 수 있습니다.

자외선 차단

자외선 차단제, 챙 넓은 모자, 선글라스.

연락 수단

소리 지르기, 호루라기 또는 신호용 거울. 휴대폰—휴대폰의 경우, 서비스가 제한적이기는 하나 도움이 될 수 있습니다.

간단한 피신처

한쪽 면이 빛을 반사하는 비상용 방수포를 그늘 및 피신처 용도로 활용할 수 있습니다.

날씨에 맞는 복장

날씨에 적합한 복장을 여러 겹 겹쳐 입고, 밑창이 튼튼하고 길이 든 하이킹 신발을 신어야 합니다. 관절에 충격이 덜 가도록 하이킹 폴을 준비합니다.

위험!

강까지 가는 당일치기 하이킹

변화무쌍한 날씨, 먼 거리, 거의 5,000 피트 (1,500 미터) 가까운 고도 변화 등을 고려할 때, **하루 만에 강까지 갔다가 돌아오는 하이킹 여정은 절대 권장할 수 없습니다.**

건강상의 위험

더위로 인한 질병, 저체온증, 탈수증, 전해질 불균형 등의 증상과 치료 방법을 숙지하고 있어야 합니다.

무리한 강행군

너무 야심적인 계획을 세우는 바람에 페이스 조절에 실패하고 스스로의 상태를 제대로 돌보지 못하는 이들이 많습니다. 몸이 좋지 않다고 생각되면 쉬어야 합니다. 오르막길을 갈 때는 내리막길보다 시간이 두 배나 더 걸린다는 사실을 명심하십시오.

수영 금지

Colorado River는 물살이 빠르고 강폭이 넓으며 1년 내내 수온이 낮습니다(46°F/8°C). 따라서, 강에서 수영을 하지 마십시오. 사망할 수도 있습니다!

돌 던지기 금지

돌이나 기타 물건을 협곡 아래로 던지거나 지름길로 가려고 그것들을 옮기는 경우 아래에 있던 다른 여행자와 야생동물을 다치게 할 수 있습니다.

스마트 하이킹

계획 세우기

성공적인 하이킹의 비결은 충분한 지식과 준비, 적절한 계획입니다. Grand Canyon은 즉흥적으로 여행할 수 있는 곳이 아닙니다. 하이킹을 시작하기 전에 반드시 날씨와 트레일 상황을 확인하십시오.

먹고 마시기

물이나 스포츠 음료를 마실 때마다 간식도 함께 드십시오.

휴식 취하기

최소 1시간에 한 번씩 바닥에 앉아 다리 밑에 물건을 받친 자세로 10분간 휴식을 취해야 합니다. 몸이 좋지 않을 때는 좀 나아질 때까지 꼭 쉬십시오.

자기 흔적 남기지 않기

당일치기 여행자라도 이 협곡에 자신의 흔적을 남길 수 있습니다. 벽에 낙서를 하기보다는 친구들에게 엽서를 써 보십시오. 화장실 휴지를 비롯한 모든 쓰레기는 본인이 가지고 가야 합니다. 야생동물에게 먹이를 주지 말고, 사람이 먹는 음식에 익숙한 동물이 접근하지 못하도록 음식을 잘 간수하십시오.

일행과 떨어지지 말고, 계획한 일정을 착실히 따르며, 도움을 구할 수 있는 장소와 방법을 알아둬야 합니다.

하이킹 안전 정보

여름

go.nps.gov/iopezu

겨울

go.nps.gov/1fx2nh



배낭여행

Backcountry Information Centers

연락처

주소: Grand Canyon Permits Office
National Park Service
1824 S. Thompson St., Suite 201
Flagstaff, Arizona 86001 USA

이메일: grca_bic@nps.gov

팩스: 928-638-2125

전화: 928-638-7875, 산악 표준시로 월요일-
금요일 오전 8시-오후 5시 사이에만 전
화를 받습니다.

백컨트리 정보:
go.nps.gov/1lvc55



SOUTH RIM

매일 개장
오전 8시-정오 및 오후 1-5시
연중 무휴



NORTH RIM

매일 개장
오전 8시-정오 및 오후 1-5시
5월 중순 - 10월 중순
행정 및 오지의 건물에 위치하고 있습니다.

배낭여행을 하려면 허가증이 필요 합니까?

Grand Canyon National Park에서 다음과
같은 활동을 포함한 야간 오지 캠핑을 하려면
허가를 받아야 합니다.

- 하이킹
- 승마
- 크로스컨트리 스키 여행
- 강 여행 신청자들의 하이킹
- 정해진 캠프장이 아닌 림(rim)
주변에서의 캠핑

당일치기 하이킹과 승마, 강 여행, 노새 여행,
Phantom Ranch에 있는 숙소나 오두막에서
숙박하는 경우에는 백컨트리 허가증을 받지
않아도 됩니다.

신청 방법

오지 야영 허가증은 Backcountry
Information Center에서 발급받을 수
있습니다. 공원에서는 팩스, 우편, 방문
신청만 받습니다. 전화와 이메일 신청은
불가능합니다.

허가증 비용(Permit Cost)

허가증 \$10에, 림(rim) 아래쪽에서 야영 시 1
박에 가족이나 사람 한 명당 \$8, 림 위쪽에서
야영 시 1박에 단체당 \$8가 추가됩니다.
신청이 거부되면 요금이 발생하지 않습니다.

오지 야영 허가증에는 공원 입장료가
포함되지 않으며 허가 신청서를 제출한
뒤에는 수수료를 환불 받을 수 없습니다.
발급일로부터 최소 4일 전에 허가증 신청을
취소할 경우 1년간 유효한 하이커 크레딧
(hiker credit)를 받을 수 있습니다(최소
수수료 \$10 차감).



신청 시기

Backcountry Information Center에서 사전 허가증 신청에 대해 검토 작업을 하는 것은 여행 예정일로부터 4개월 전 달 1일입니다.

공원 측에서는 여행 예정일로부터 4개월 전 달 1일보다 약 10일 전에 사전 신청을 접수하기 시작합니다. 그 달 1일 오후 5시(산악 표준시) 까지 접수된 모든 사전 허가증 신청은 무작위 순으로 처리됩니다. 이 작업이 완료되면, 이후의 모든 신청은 접수된 순서대로 처리됩니다.

일찌감치 신청하십시오! 인기 있는 지역과 야영지는 허가증 신청이 가능한 첫 달 첫 주에 예약이 마감됩니다.

방문 신청의 경우, 여행 예정일이 1-3개월 남았을 때만 접수 받습니다.

여행 예정일 21일 전부터는 서면 신청을 받지 않습니다. 이 시기에는 방문 신청만 가능합니다.

허가증 신청에 대한 답변

Grand Canyon National Park는 모든 서면 신청에 대해 US 메일을 통해서만 회신합니다. 신청을 처리하는 데는 최소 3주의 시간이 걸립니다. 아직 자리가 남아 있고 신청자가 필요한 수수료들 모두 납부하면 공원 측에서 허가증을 발급해 여행 리더에게 우편으로 발송합니다. 우편을 통한 허가증 발급이 거부된 경우에는 당일치기 하이킹을 시도하거나 여행 당일에 Backcountry Information Center에 직접 가서 현장에서 허가증을 발급받는 방법도 있습니다.

현장 허가증

Indian Garden, Bright Angel, Cottonwood 캠프장(Corridor Campground)의 경우, South Rim 및/또는 North Rim Backcountry Information Center에 직접 가서 한정된 수량의 현장 허가증을 발급받을 수 있습니다. 이 경우, 직접 방문한 이들에 대해서만 1박 또는 2박 정도의 캠핑을 할 수 있는 허가증을 발급해 줍니다. 하이킹 시작일로부터 하루 이상 전에 허가증을 구입하는 것은 불가능합니다.

이용 구역

Grand Canyon National Park는 오지를 여러 개의 구역으로 분할해 두었는데 각 구역의 크기는 몇 백 에이커에서 몇 천 에이커까지 다양합니다. 각 구역마다 해당 구역의 크기, 적당한 야영지 숫자, 이 지역의 생태학적 민감도, 관리 지구, 역사 등을 기준으로 야영 가능한 인원이 정해져 있습니다. 이용 구역 목록과 기타 정보는 go.nps.gov/whgm99에서 확인하십시오.

체류 기간

Bright Angel, Indian Garden, Cottonwood, Hermit, Monument, Horseshoe Mesa, Tapeats 구역에서의 캠핑은 한 번 하이킹을 할 때마다 야영지 또는 캠프장당 2박(연속 또는 비연속) 이내로 제한되어 있습니다. 한 가지 예외는 다음의 경우뿐입니다. 11월 15일부터 2월 28일까지는 Bright Angel, Indian Garden, Cottonwood 캠프장에서 최대 4박까지 야영이 가능합니다. 위에 명시된 7개 구역 이외의 다른 구역의 경우, 한 구역당 최대 7박까지로 숙박 일수가 제한되어 있지만 전체 여행 기간에는 제한이 없습니다.

그룹 규모

단체 여행 시 그룹 규모는 11명 이하로 제한됩니다. 대규모 그룹(7-11명) 보다 소규모 그룹(1-6명)에 배정되는 허가증 수가 더 많습니다. 그룹 규모를 줄이면 허가증을 받을 수 있는 가능성이 높아집니다. 동일한 캠프장이나 구역에 대해 같은 날짜의 허가증을 여러 장 발급받아서 안 됩니다. 그럴 경우 모든 허가증의 효력이 상실됩니다.

하이킹 시작일:

서면 요청 제출:

조기 처리를 위한
접수 기한(아래
날짜의 오후 5시
(MST 기준)까지
접수):

방문 신청 접수
(아래 날짜 이후):

1월	8월 20일	9월 1일	10월 1일
2월	9월 20일	10월 1일	11월 1일
3월	10월 20일	11월 1일	12월 1일
4월	11월 20일	12월 1일	1월 1일
5월	12월 20일	1월 1일	2월 1일
6월	1월 20일	2월 1일	3월 1일
7월	2월 20일	3월 1일	4월 1일
8월	3월 20일	4월 1일	5월 1일
9월	4월 20일	5월 1일	6월 1일
10월	5월 20일	6월 1일	7월 1일
11월	6월 20일	7월 1일	8월 1일
12월	7월 20일	8월 1일	9월 1일

참여 프로그램

교사

현장 학습, 교실로 찾아가는 산림순찰대원, 원격 교육 및 교사 연수

산림순찰대원들이 Grand Canyon을 하나의 교구로 활용하여, 커리큘럼 기반의 현장 학습, 수업 중 프레젠테이션 및 양방향 라이브 동영상 통한 원격 학습 프로그램(K-12학년 대상)을 실시합니다. 학생들은 지질학, 생태학 및 인류 역사와 관련된 개념들을 학교 밖의 현실 세계에서 탐구할 수 있습니다.

928-638-7931

nps.gov/grca/learn/education

대학생

GRAND CANYON 학기

Grand Canyon National Park는 Northern Arizona University 및 Prescott College와 협력하여 한 학기 동안 진행되는 아주 특별한 프로그램을 제공합니다. Grand Canyon 학기는 Grand Canyon을 강의실과 실험실로 활용하여 학생들을 장소 기반 학습 체험에 몰입할 수 있게 합니다. 강의실에서의 학습 활동과 현장 체험 기회가 결합됨으로써 견줄 데 없는 학습 환경을 조성합니다.

nau.edu/Honors/GCS/

prescott.edu/academics/certifications/a-grand-canyon-semester.php

자원봉사

여기 머무는 동안 이곳에 도움이 되는 일을 하고 싶으십니까? GRAND CANYON에서 자원봉사 활동을 해보십시오!

여러분은 다양한 방법으로 Grand Canyon에 도움을 줄 수 있습니다. 방문객을 위한 서비스 수준을 높이고 자신만의 특별한 기술을 발휘해 공원 자원을 보호하고 보존하는 일을 돕는 등 방법은 매우 많습니다.

volunteer.gov 에 현재 Grand Canyon National Park에서 할 수 있는 자세한 자원봉사 기회가 소개되어 있습니다.

식생(VEGETATION)

Grand Canyon National Park의 자생식물 군락을 원상태로 되돌리고 생태적 완전성을 보호하기 위한 National Park Service의 식생 프로그램에 동참해 주십시오. 전화 928-638-7753으로 식생 프로그램 자원봉사 코디네이터에게 연락하면 가능한 활동 기회와 숙박에 관한 정보를 얻을 수 있습니다.

Junior Ranger

Grand Canyon National Park과 250개가 넘는 전국 각지의 국립공원에서 Junior Ranger 프로그램이 무료로 진행되고 있습니다. Grand Canyon의 경우, 4세 이상의 아동과 성인이라면 누구나 National Park Service에서 운영하는 Visitor Center에서 Junior Ranger 안내책자를 얻을 수 있습니다. 부모님, 자녀와 함께 Junior Ranger가 되어 멋진 추억을 남겨보십시오. 이 프로그램에는 연령 제한이 없습니다! Phantom Ranch와 Indian Garden, South Rim에서는 1년 내내, North Rim에서는 여름철에만 진행됩니다.

참가 방법

무료로 진행되는 파크 레인저 프로그램에 참가하십시오. 본인이 속한 연령 그룹에서 4가지 활동을 완수합니다. 활동을 마친 뒤 안내책자를 다시 Grand Canyon Visitor Center로 가져가면 공식적인 Junior Ranger 증명서와 배지를 받을 수 있습니다.



국립공원 외부

Kaibab National Forest

South Rim과 North Rim을 둘러싸고 있는 이 국립공원에서 독특한 경험을 즐길 수 있습니다.
www.fs.usda.gov/main/kaibab/home

SOUTH RIM

Tusayan Ranger District
176 Lincoln Log Loop
PO Box 3088
Grand Canyon,
Arizona 86023 USA
928-638-2443

NORTH RIM

North Kaibab Ranger District
430 South Main Street
PO Box 248
Fredonia, Arizona
86022 USA
928-643-7395




사진 제공: U.S. Forest Service,
Kaibab National Forest 남서쪽 지역

Havasupai 인디언 보호구역

Village에서 서쪽으로 약 190 마일(310 킬로미터) 떨어진 하바수파이 부족의 영토에는 Colorado River 남쪽의 거대한 협곡이 포함되어 있습니다. 보호구역은 Grand Canyon National Park 경계 바깥쪽에 자리잡고 있으며 부족 사람들이 직접 관리합니다. 수파이(Supai) Village에 가려면 걸거나 말을 타고 8 마일(13 킬로미터)을 가야 합니다. 하이킹 허가증을 얻거나 수파이 마을 산장에 예약을 하려면 아래 연락처로 문의하십시오.

928-448-2121 관광 안내소
928-448-2111 숙소
havasupai-nsn.gov



Grand Canyon 서쪽의 Skywalk

Grand Canyon National Park 서쪽에 있는 이 유리 통로는 Hualapai 인디언 보호구역에 있는 림(rim) 위로 돌출되어 있습니다. 이 Skywalk는 Hualapai 부족이 상업적인 목적으로 만든 시설로서 South Rim에서 250 마일(400 킬로미터), Nevada 주 Las Vegas에서 90 마일(145 킬로미터) 거리에 있습니다. 자세한 정보나 예약을 원할 경우 아래로 문의하십시오.

888-868-9378 또는 928-769-2636
grandcanyonwest.com

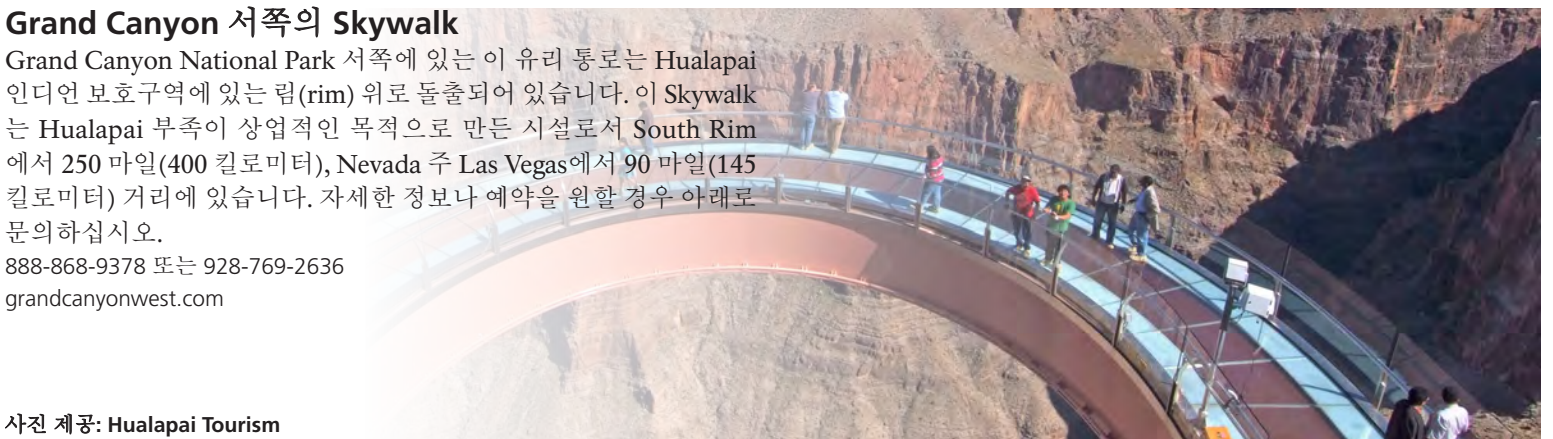


사진 제공: Hualapai Tourism

협력 기관 및 파트너사



Grand Canyon Association

위대한 존재의 일부가 되어 보십시오.
Grand Canyon National Park에 변화를 가져올 수 있습니다!

Grand Canyon Association (GCA)은 여러분의 도움 덕분에 Grand Canyon의 경이로운 아름다움을 모든 방문객이 마음껏 즐길 수 있게 해주는 인상적이고 다양한 프로젝트와 프로그램을 진행하고 있습니다.

이 공원의 공식 비영리 파트너인 GCA는 National Park Service와 손잡고 공원 내 7개 장소에서 서점을 운영하고 있습니다. 서점에서 물건을 구입하면 새로운 전시물 구입, 과학 연구, 트레일 복구, 야생동물 감시, 생태 복원, 예술 지원, Junior Ranger 및 교육 프로그램, 역사적인 건물 보존에 필요한 자금 마련에 도움을 주실 수 있습니다.

GRAND CANYON FIELD INSTITUTE와 함께 공원의 새로운 모습을 발견해 보십시오.

하이킹과 배낭여행에서 요가와 사진 촬영에 이르기까지 공원 곳곳에서 진행되는 각종 교육 과정에 참가할 수 있습니다. 전화 866-471-4435 또는 웹사이트 grandcanyon.org/fieldinstitute 를 참조하십시오.

GRAND CANYON과 함께 집에 돌아갈 수 있습니다. 오늘 바로 Grand Canyon Association에 가입하십시오. 회원만을 위한 특전과 할인 혜택도 드립니다. 자세한 정보는 GCA 서점을 방문하거나 무료 전화 (800-858-2808)를 이용하거나 grandcanyon.org를 참조하십시오.



Grand Canyon Visitor Center 근처에 있는 Bright Angel Bicycles에서는 자전거를 대여하고 음식을 먹을 수 있습니다.



Canyon Trail Rides는 North Rim을 찾는 방문객들이 노새를 타고 협곡 안쪽을 여행할 수 있게 해드립니다.



Delaware North Companies Parks & Resorts는 Desert View에서 서비스를 제공하며, Yavapai Lodge, Trailer Village 및 Canyon Village Market을 운영합니다.



Forever Resorts는 North Rim에서 Grand Canyon Lodge과 상점, 식당 등을 운영합니다.



Grand Canyon Railway는 Arizona 주 Williams 시와 South Rim의 Village에서 기차를 운행합니다.



Xanterra Parks & Resorts는 Grand Canyon South Rim에서 숙박 시설, 식당, 운송 서비스, 상점을 운영합니다.

